



REPUBLIQUE DU TCHAD
Ministère de la Production, l'Irrigation et des
Equipements Agricoles
Secrétariat d'Etat
Secrétariat Général
Coordination Nationale du SISAAP



Résultats d'Analyse des Scénarii basée sur l'Approche de l'Economie des Ménages (HEA)

16 Profils de Zones de Moyens d'Existence analysés
Année en cours 2016-2017
Du 27 février au 03 mars 2017 à N'djamena



Contenu de la présentation

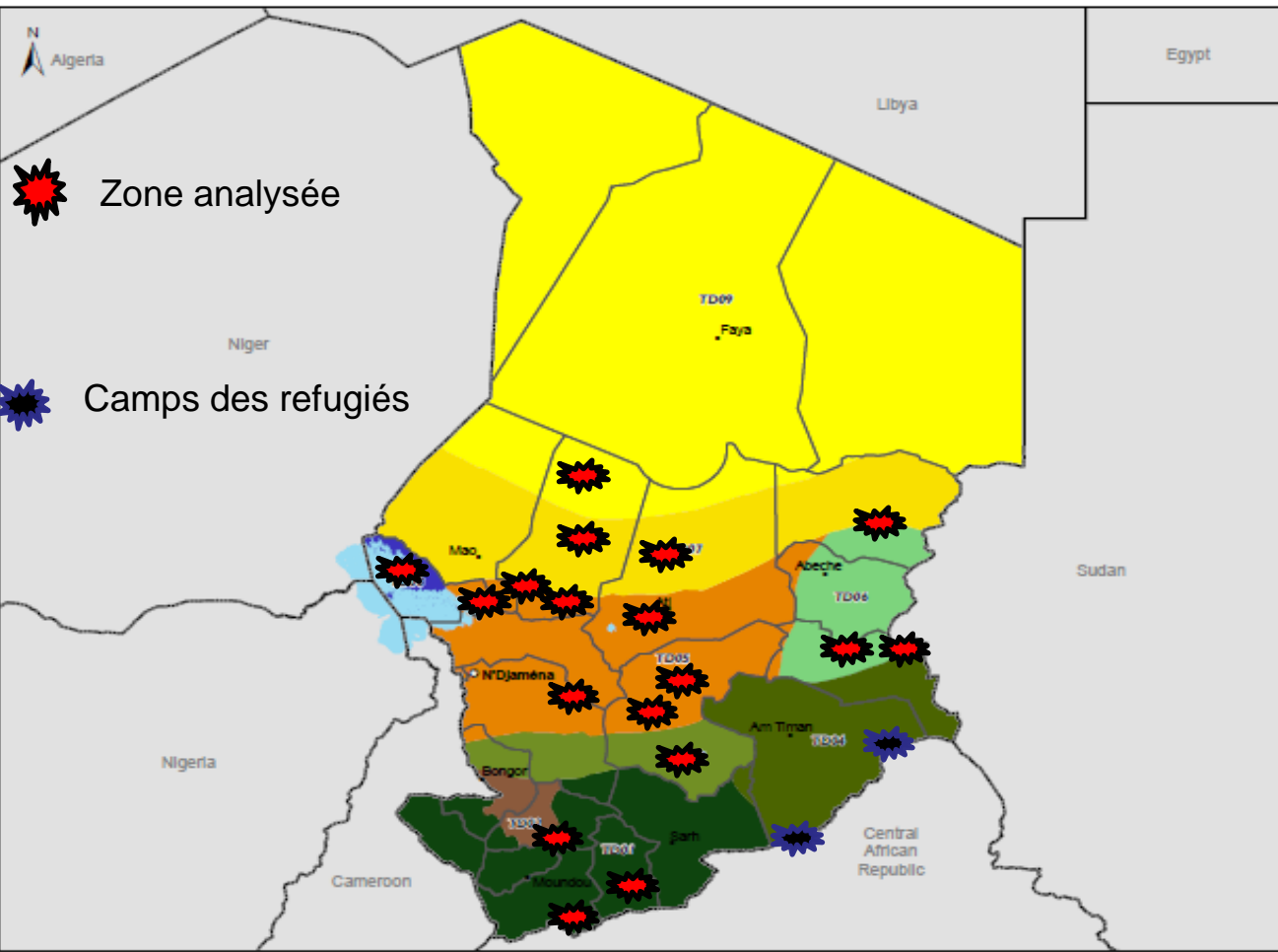
1. Rappel sur les profils HEA existant au Tchad;
2. Démarche d`analyse des Scenarii ;
3. Les hypothèses développées lors de l`analyse;
4. Les résultats obtenus;
5. Les difficultés rencontrées ;
6. Les options des réponses proposées.

1.1 Rappel sur les profils HEA existant au Tchad

- Le Tchad compte 09 zones des moyens après la mise à jour de la carte en 2012;
- Dix-huit (18) profils HEA ruraux réalisés dans 8 zones de moyens d'existences;
- Trois (3) LIAS (agricole, agropastorale, pastorale);
- L`analyse a touché 16 profils sur 18 que compte le pays.

1.2 Rappel sur les profils HEA existant au Tchad-Carte

TCHAD - ZONES DE MOYENS D'EXISTENCE



Tchad - Zones de Moyens d'Existence

- TD01 - Zone du sud: cultures vivrières et de rente
- TD02 - Zone sud-ouest de riz
- TD03 - Zone sud-centrale céréaliculture
- TD04 - Zone sud-est: cultures de décrue et gomme arabique
- TD05 - Zone centrale agropastorale
- TD06 - Zone est: céréales pluviales et maraîchage
- TD07 - Zone de transhumance
- TD08 - Zone ouest agropastorale et de pêche
- TD09 - Zone du nord: cultures oasisiennes, élevage camelin, natron

- ▭ Limite nationale
- ▭ Limite Régionale
- Chef lieu d'état
- Villes
- Lacs



2. Démarche utilisée d`analyse des Scenarii

- Types de données utilisées dans cadre de cette analyse :
 - Secondaires (production agricole et animale, prix des céréales de base et prix des animaux sur le marché)
 - Primaires (données collectées par les services étatiques et autres structures);
- Entretien avec les agents (services étatiques, les Organisations Non Gouvernementales, agences des Nations Unies etc.) au niveau de la région ou de Département ;
- Entretien en focus groupe avec les informateurs clés dans 6 à 8 villages par profil de moyens d`existence.

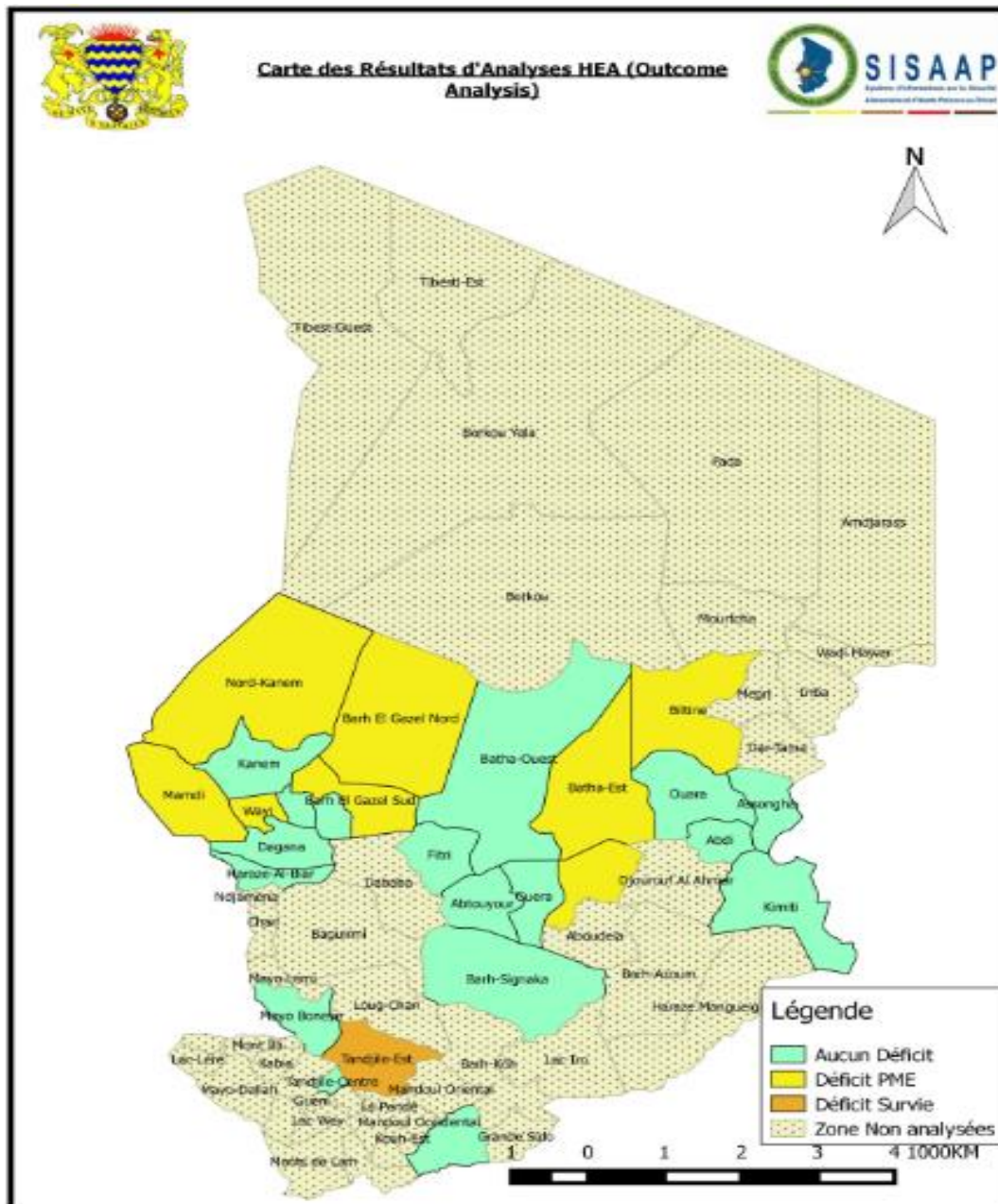
3. Les hypothèses développées lors de l`analyse

- Le contexte sécuritaire du pays serait d`une manière globale calme, mais perturbation pourrait être observer dans la région du lac;
- La prochaine campagne agropastorale serait normale dans tout le pays;
- Le TCHAD étant un pays frontalier avec le Nigeria dans ses rapports économique, toutes fluctuations de la Naira impacterait , négativement/positivement les marchés frontaliers et les échanges économiques;
- La Fermeture des frontières pour des mesures sécuritaires aurait impacté négativement sur les échanges économiques transfrontaliers;
- L`accessibilité aux marchés serait normale, mais les prix de céréales de base seraient en hausse d`environ (10%), dont le pic est souvent constate à la période de soudure entre les mois de juillet à septembre 2017

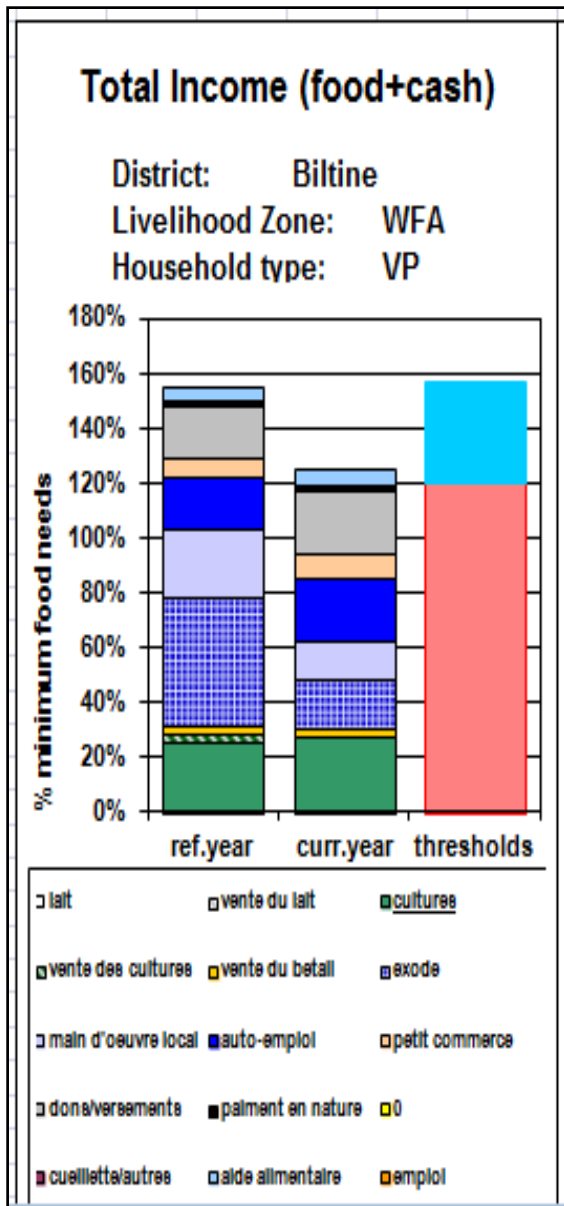
4.1 Les résultats obtenus

- Les résultats « Outcome Analysis » de la session de Mars 2017, montrent que neuf (9) départements seraient en déficits sur vingt-huit (28) Départements analysés:
 - Un seul département connaîtrait de déficit de survie (Tandjilé Est);
 - Huit (8) départements connaîtraient des déficits de protection des moyens d'existence (Mamdi, Wayi, Nord Kanem, Bahr El Ghazal Nord, BEG Sud, Batha Est, Mangalmé et Biltine);
- Ces déficits sont dus principalement aux baisses importantes de prix de bétail, de revenus tirés de l'exode, de la main d'œuvre locale et de transfert monétaire.

4. 2.Les résultats obtenus-Carte

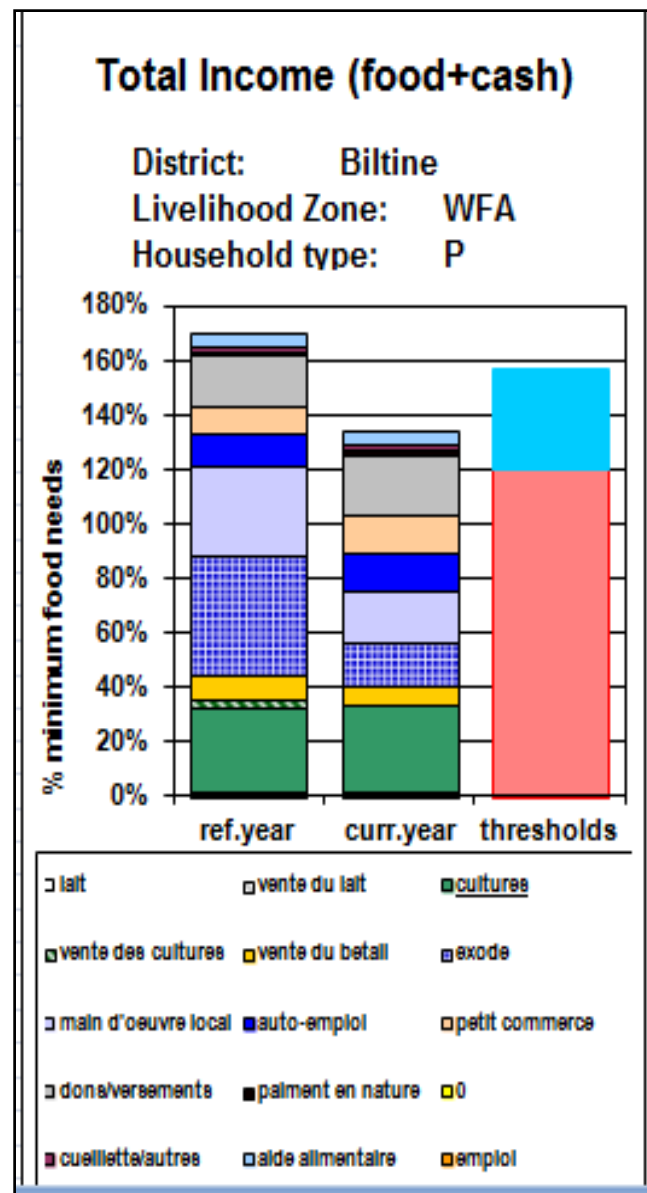


4.3 Les résultats obtenus : Zone agropastorale de Biltine

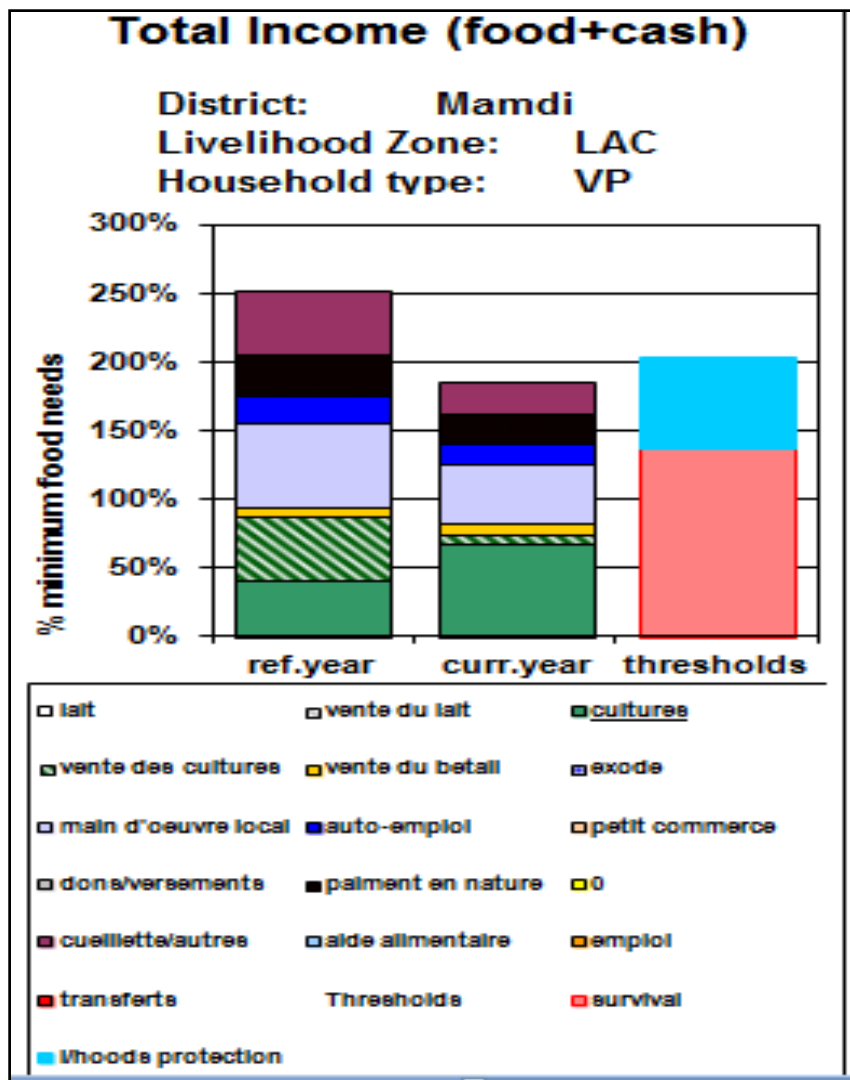


Graphique de gauche:
montre l'analyse des scénarii pour les ménages très pauvres. Ils seraient confrontés à un déficit de Protection des Moyens Existence d'environ 33%.

Graphique de droite:
montre l'analyse des scénarii pour les ménages pauvres. Ils seraient confrontés à un déficit de Protection des Moyens Existence d'environ 23%.

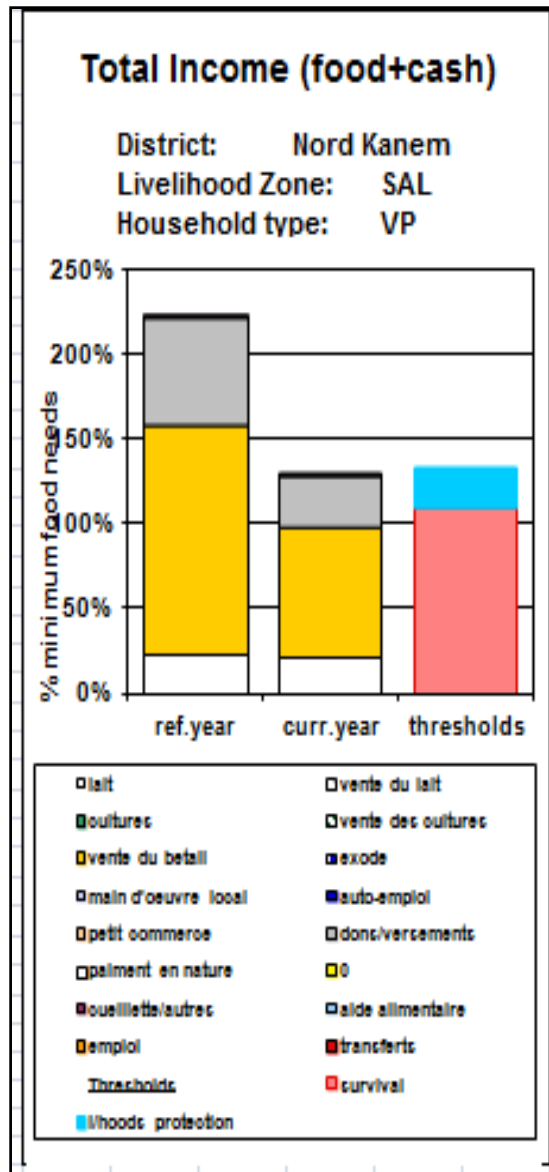


4.4 Les résultats obtenus : Zone agropastorale du LAC /Mandi



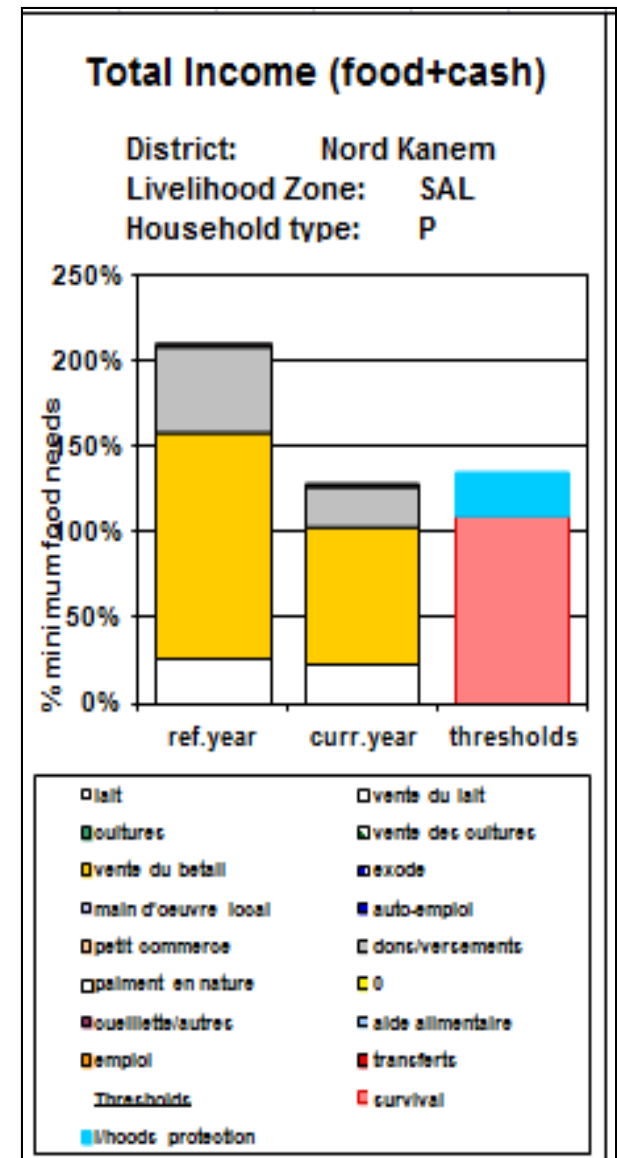
Graphique :
montre l'analyse des scénarii pour les ménages très pauvres. Ils seraient confrontés à un déficit de Protection des Moyens Existence d'environ 19%.

4.5 Les résultats obtenus : Zone pastorale de Nord Kanem

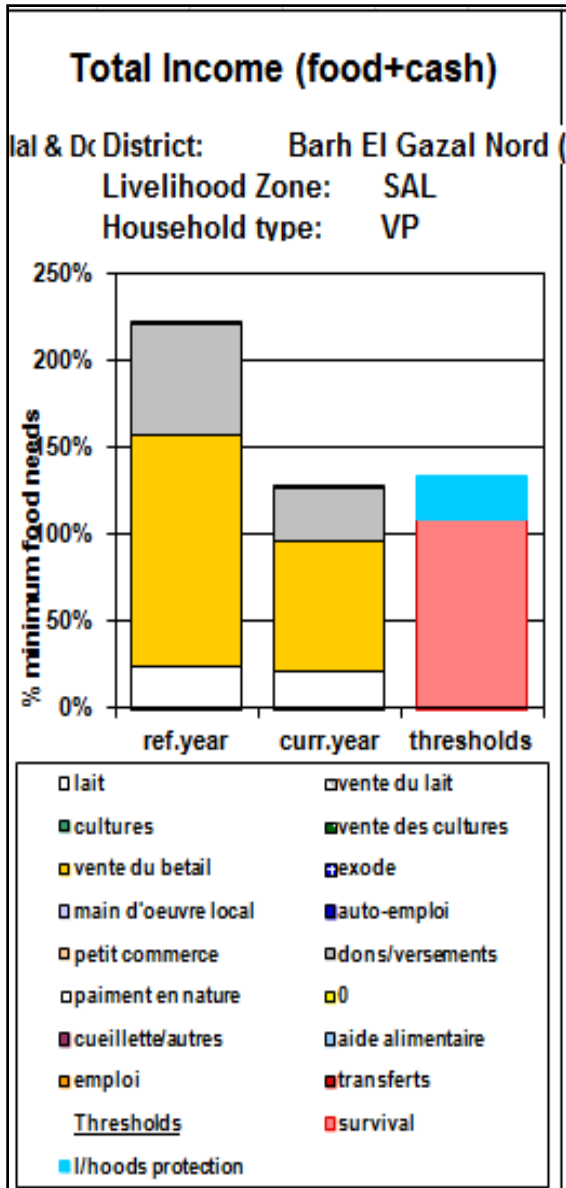


Graphique de gauche: montre l'analyse des scénarii pour les ménages très pauvres. Ils seraient confrontés à un déficit de Protection des Moyens Existence d'environ 5%.

Graphique de droite: montre l'analyse des scénarii pour les ménages pauvres. Ils seraient confrontés à un déficit de Protection des Moyens Existence d'environ 7%.

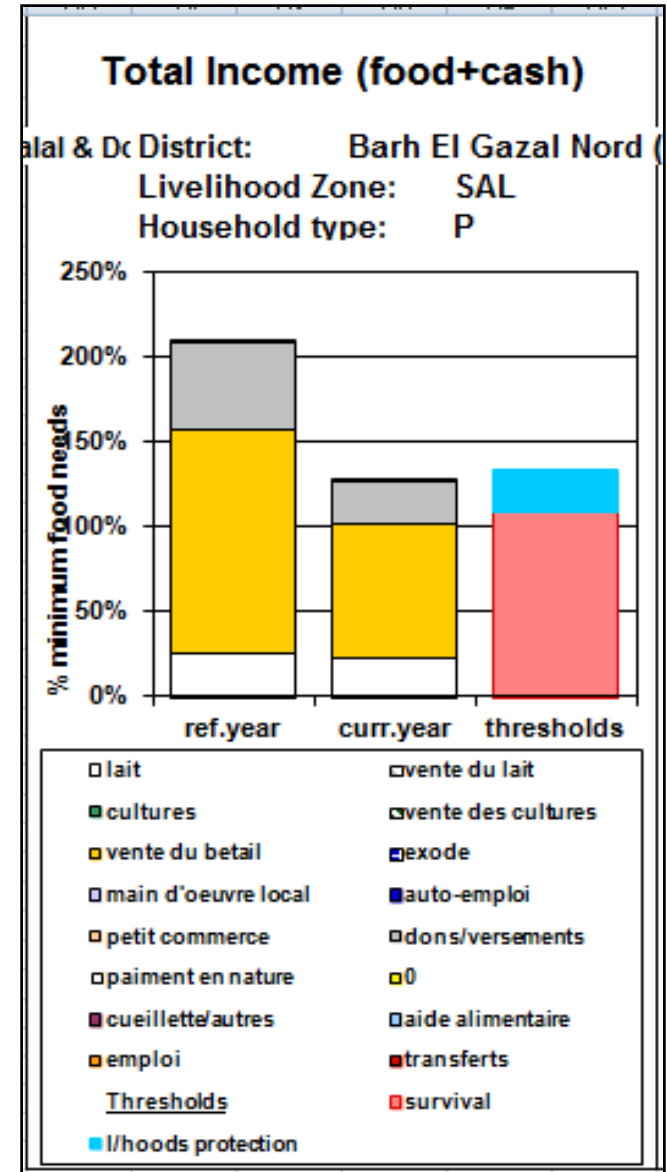


4.6 Les résultats obtenus : Zone pastorale de BEG Nord

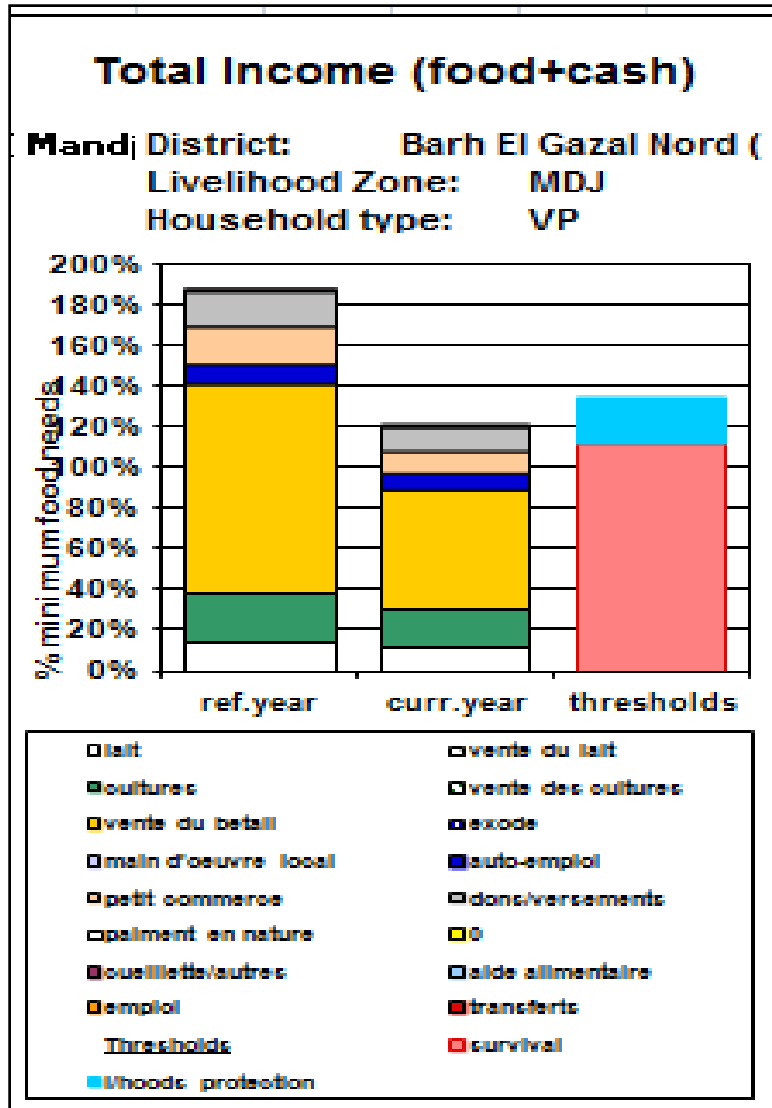


Graphique de gauche: montre l'analyse des scénarii pour les ménages très pauvres. Ils seraient confrontés à un déficit de Protection des Moyens Existence d'environ 5%.

Graphique de droite: montre l'analyse des scénarii pour les ménages pauvres. Ils seraient confrontés à un déficit de Protection des Moyens Existence d'environ 7%.

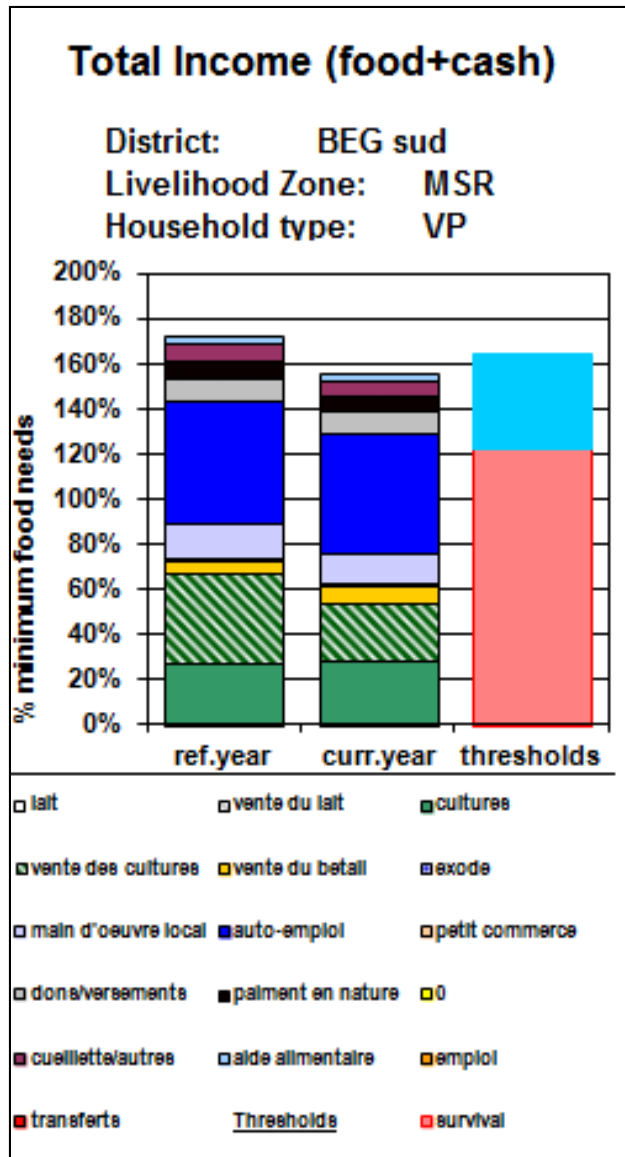


4.7 Les résultats obtenus : Zone pastorale de BEG Nord Mandjoura



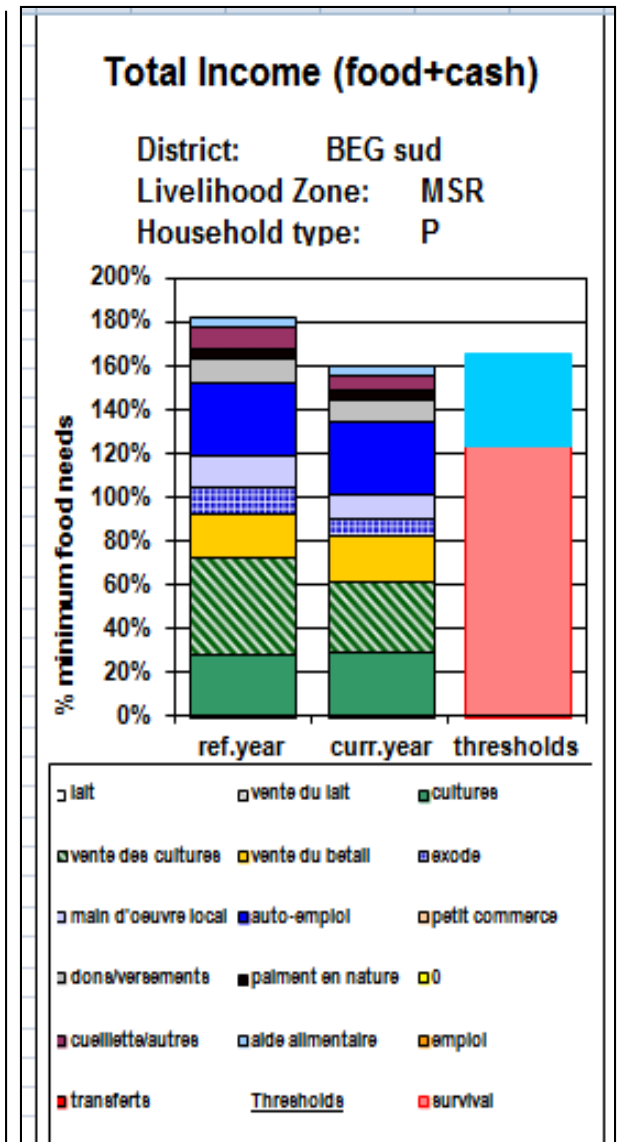
Graphique :
 montre l'analyse des scénarii pour les ménages très pauvres. Ils seraient confrontés à un déficit de Protection des Moyens Existence d'environ 14%.

4.8 Les résultats obtenus : Zone pastorale de BEG Sud

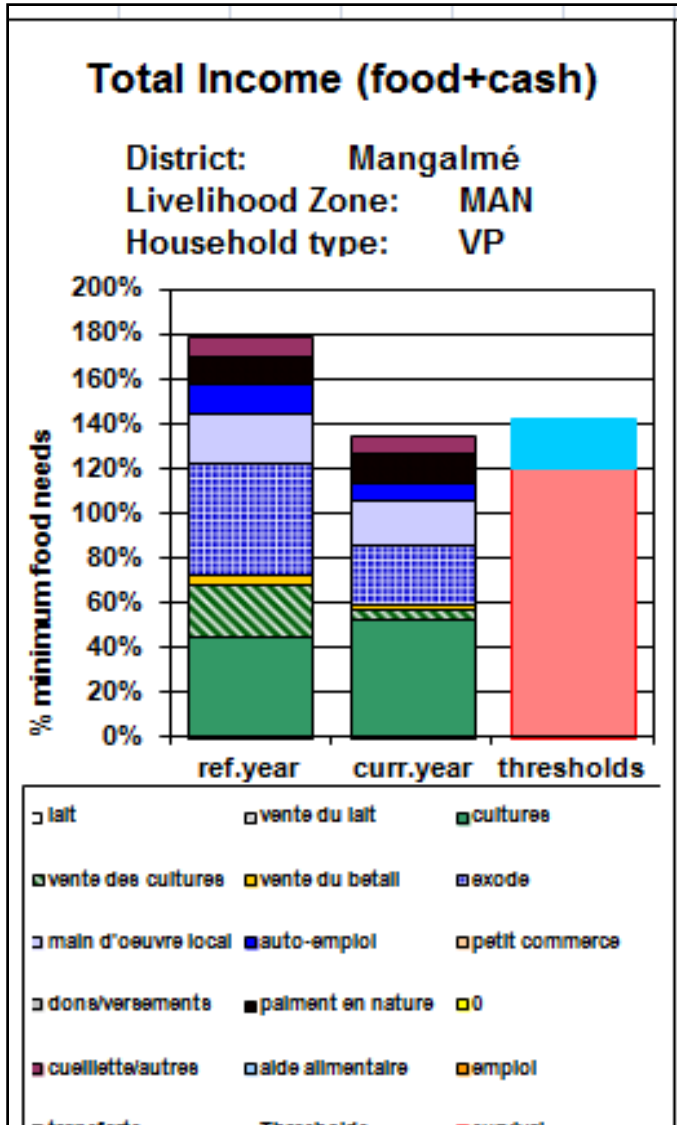


Graphique de gauche:
montre l'analyse des scénarii pour les ménages très pauvres. Ils seraient confrontés à un déficit de Protection des Moyens Existence d'environ 8%.

Graphique de droite:
montre l'analyse des scénarii pour les ménages pauvres. Ils seraient confrontés à un déficit de Protection des Moyens Existence d'environ 5%.

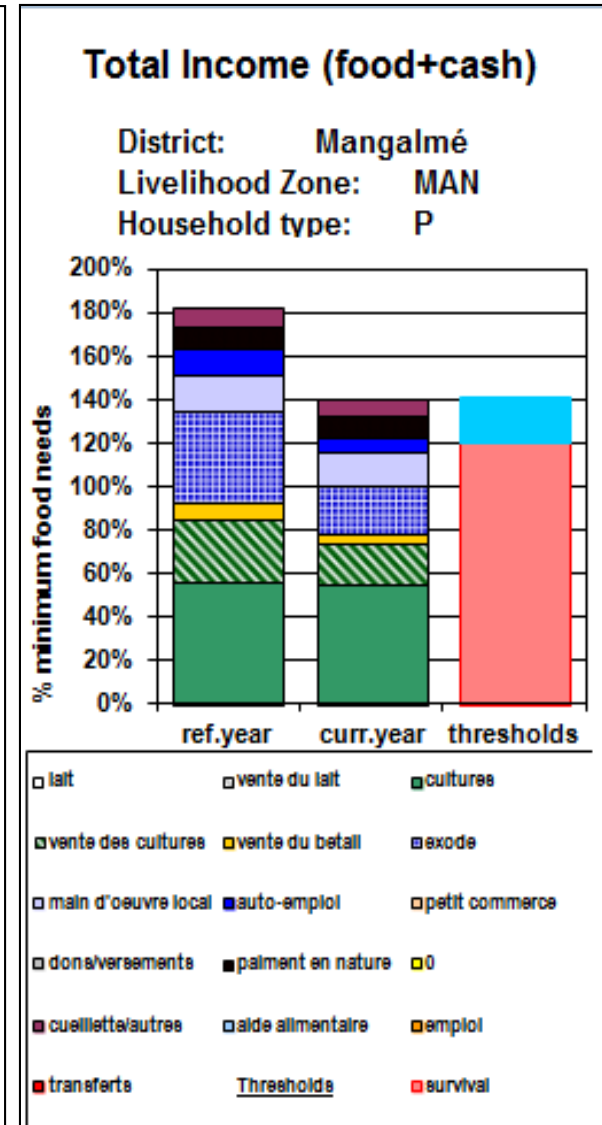


4.9 Les résultats obtenus : Zone Agropastorale de Mangalmé

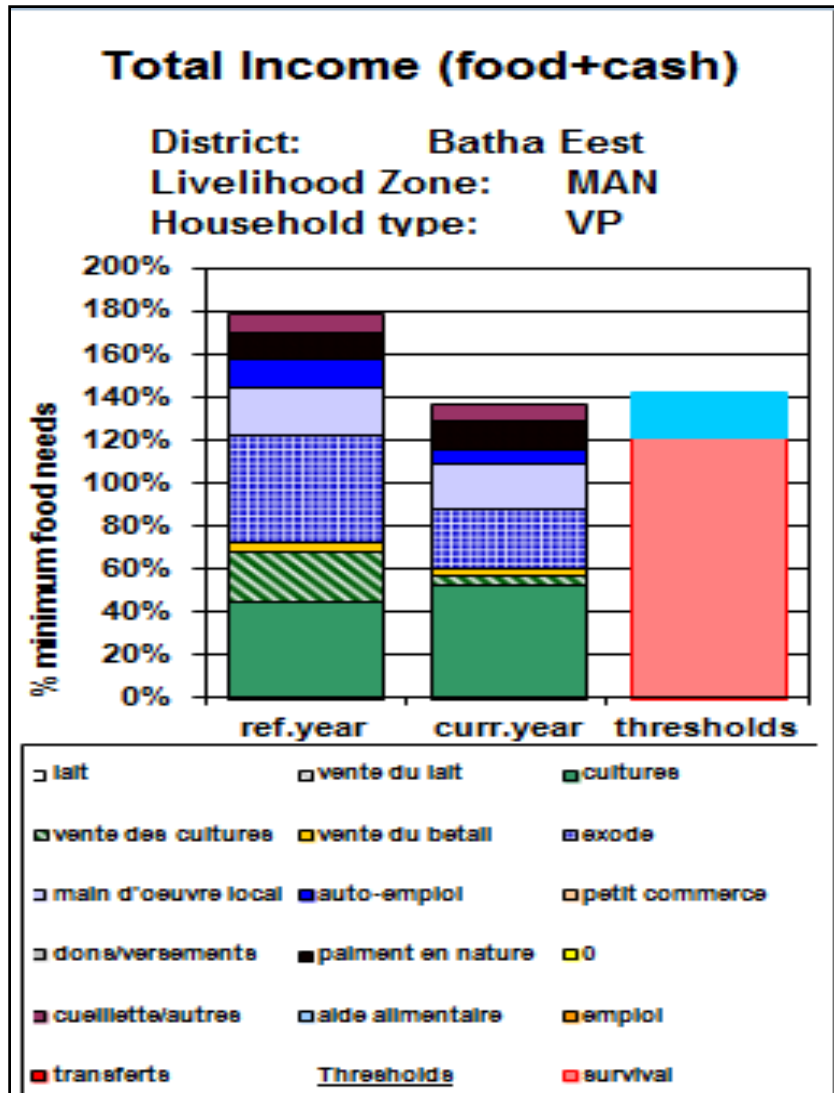


Graphique de gauche:
montre l'analyse des scénarii pour les ménages très pauvres. Ils seraient confrontés à un déficit de Protection des Moyens Existence d'environ 8%.

Graphique de droite:
montre l'analyse des scénarii pour les ménages pauvres. Ils seraient confrontés à un déficit de Protection des Moyens Existence d'environ 2%.



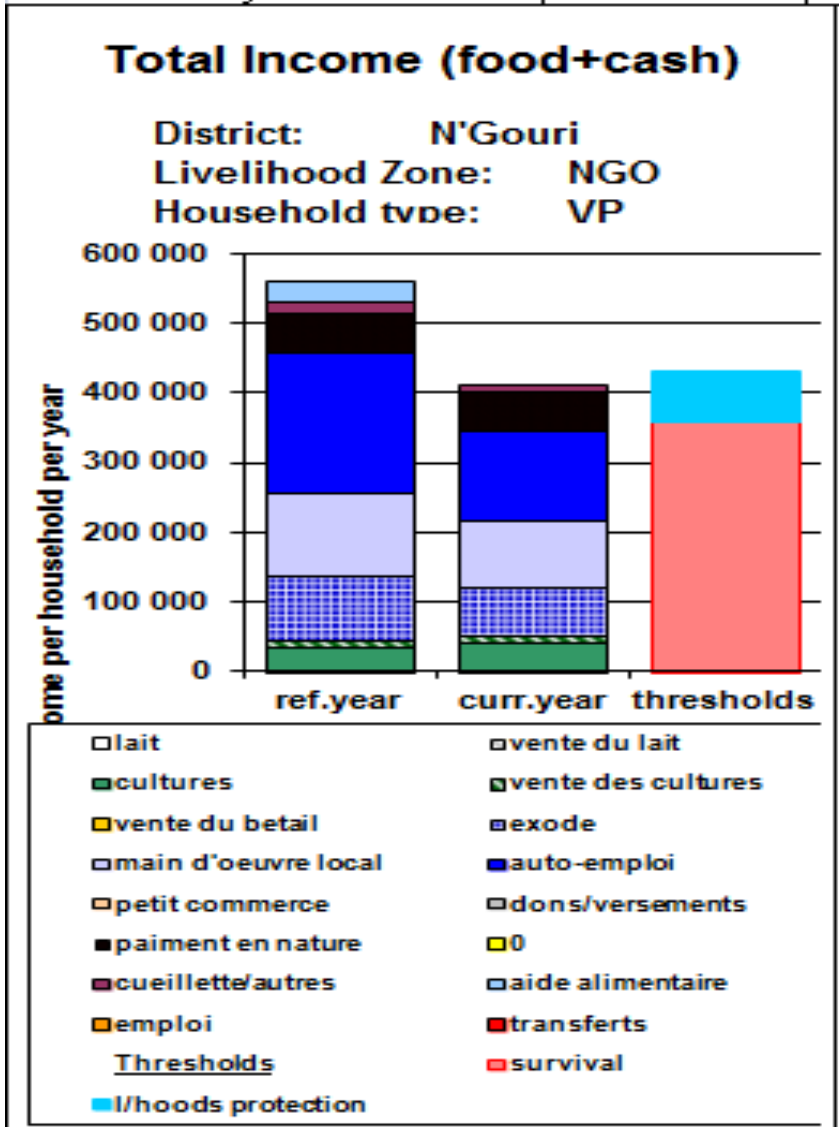
4.10 Les résultats obtenus : Zone agropastorale de Batha Est



Graphique :
montre l'analyse des scénarii pour les ménages très pauvres. Ils seraient confrontés à un déficit de Protection des Moyens Existence d'environ 6%.

4.11 Les résultats obtenus : Zone agropastorale de Ngouri/Way

note: reference year cash income is adjusted to current staple prices

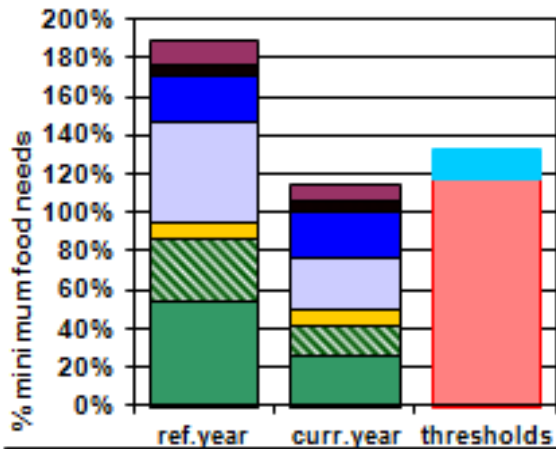


Graphique :
montre l'analyse des scénarii pour les ménages très pauvres. Ils seraient confrontés à un déficit de Protection des Moyens Existence d'environ 6%.

4.12 Les résultats obtenus : Zone Agricole Tandjilè EST

Total Income (food+cash)

District: Tandjilé Est
Livelihood Zone: RTD
Household type: VP

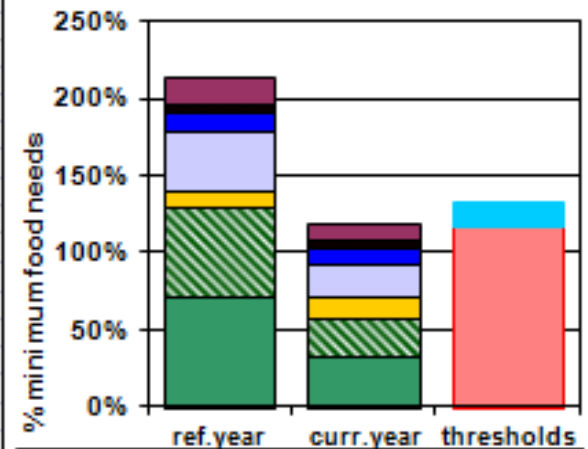


Graphique de gauche: montre l'analyse des scénarii pour les ménages très pauvres. Ils seraient confrontés à un déficit de survie de d'environ 3% et celui de Protection des Moyens Existence de 16%.

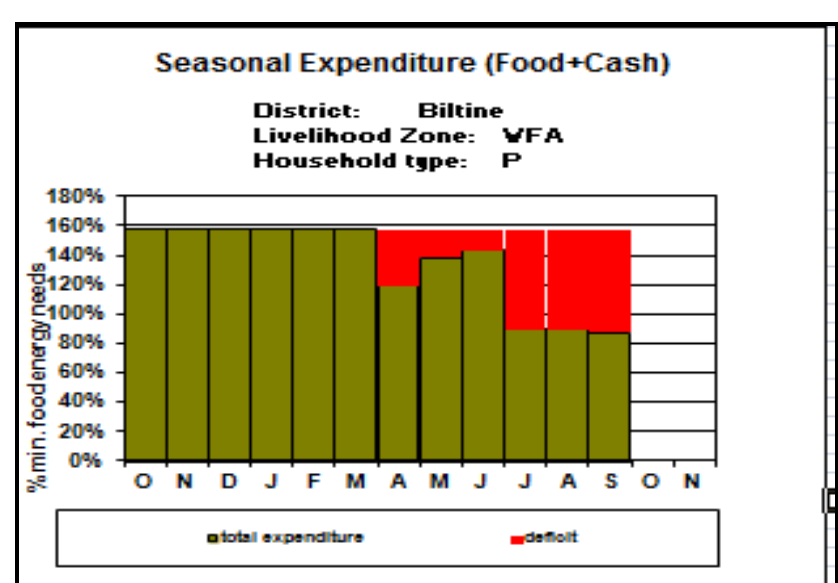
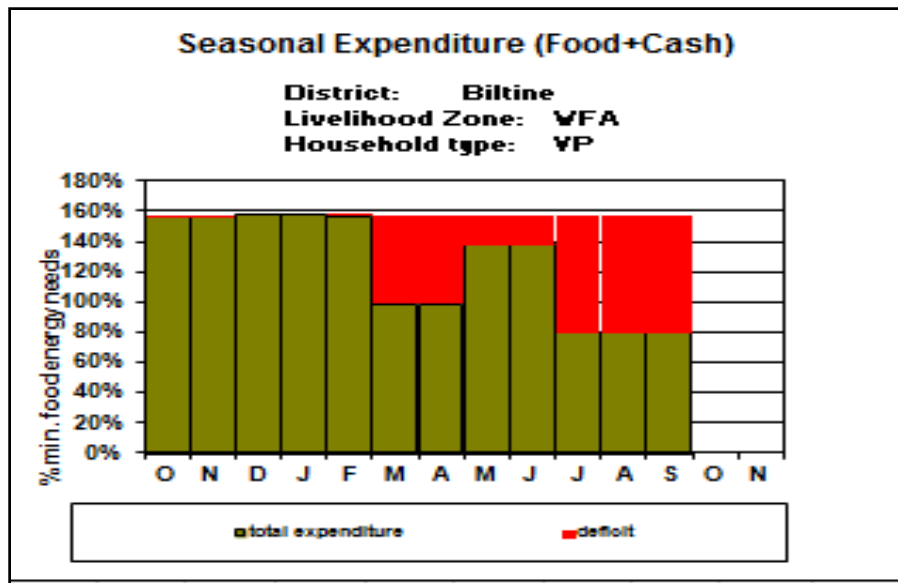
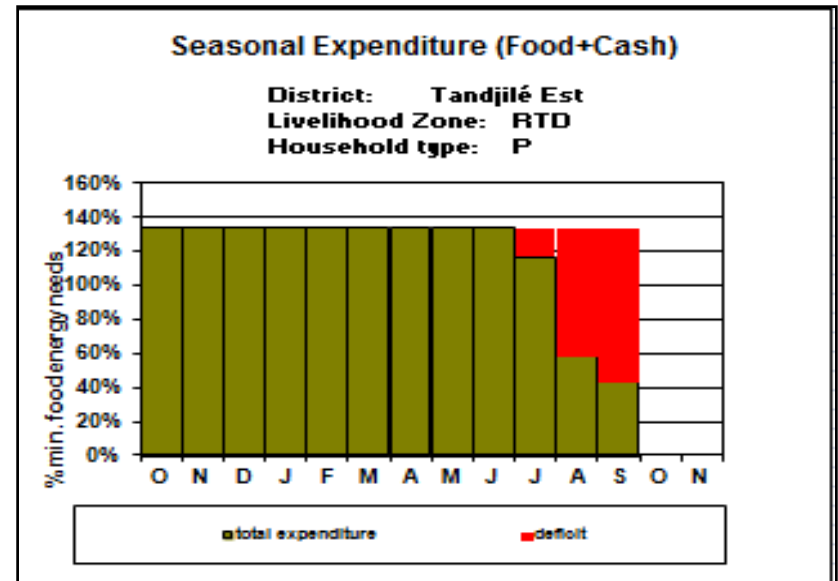
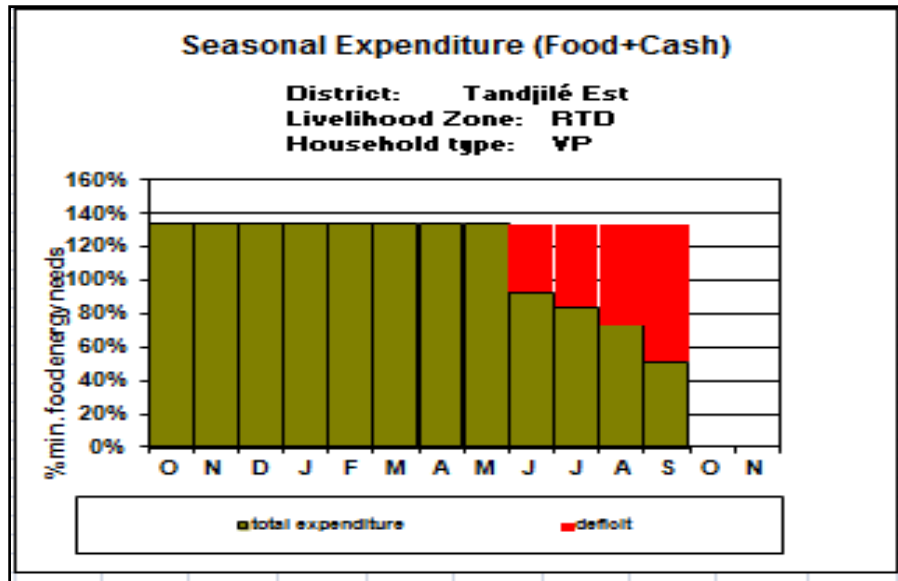
Graphique de droite: montre l'analyse des scénarii pour les ménages pauvres. Ils seraient confrontés à un déficit de Protection des Moyens Existence d'environ 15%.

Total Income (food+cash)

District: Tandjilé Est
Livelihood Zone: RTD
Household type: P



4.13 Les résultats obtenus : quelques exemples des saisonnalités



5. Les difficultés rencontrées

- La non disponibilité de certaines données secondaires par rapport surtout aux années de références des profils;
- La non disponibilité des séries des données de cinq dernière années des prix de marchés de certaines zones des études pour faire des projections plus fiables;
- Absence des données de production des cultures maraichères dans certaines régions ;
- La non maîtrise de la méthode harmonisée de projection des prix des céréales de base au niveau national ;
- Insuffisance de temps pour la revue de l'analyse Outcome avec avant la tenue de l'atelier Cadre Harmonisé.

6. Les options des réponses proposées

- Apporter une assistance humanitaire (cash et ou des distributions gratuites des vivres) aux ménages très pauvres et pauvres des zones qui seraient en déficit;
- Conduire des programmes de vente des vivres à un prix modéré à la période de soudure aux ménages très pauvres et pauvre des zone touchées;
- Initier des actions de résilience et de renforcement de moyens d'existence pour les zones dont la situation alimentaire est calme ;
- Trouver un mécanisme collectif (a revoir) pour valoriser la marché du bétail.

MERCI !
CHUKURAN!